
ACTUACIONES EN EL ENTORNO AEROPORTUARIO

Aeropuerto de Vigo

4. Procedimiento de coordinación de actividades en el entorno aeroportuario con afección a los ámbitos de riesgo

- ☐ Objeto
- ☐ Ámbito de aplicación
- ☐ Alcance
- ☐ Misión de Ayuntamientos
- ☐ Responsables
- ☐ Proceso tramitación



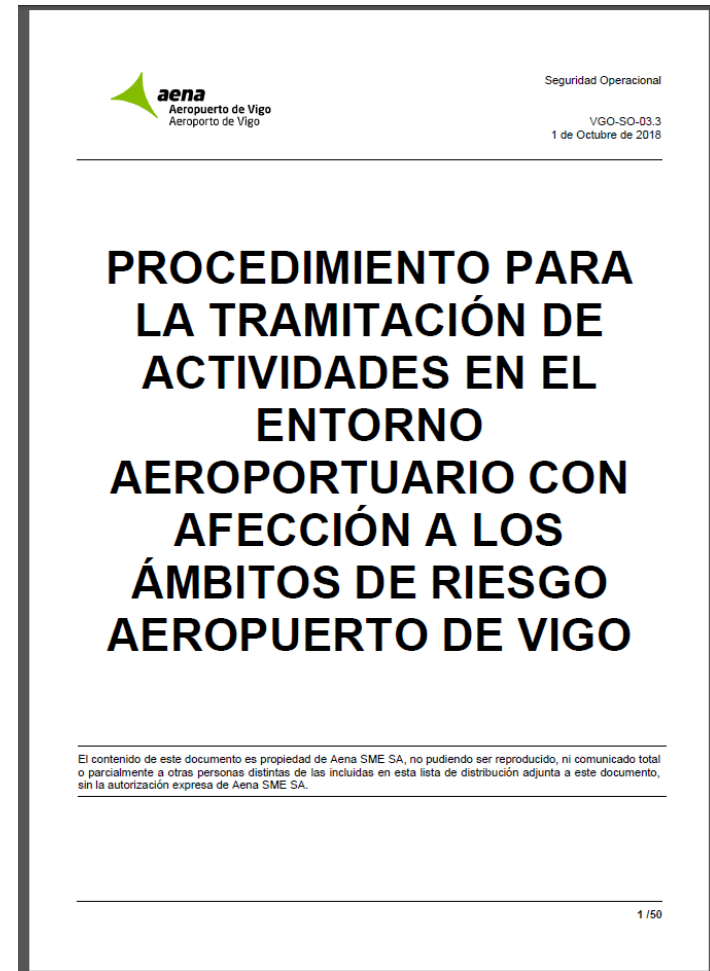
4. Procedimiento de coordinación de actividades en el entorno aeroportuario con afección a los ámbitos de riesgo

□ OBJETO

El objeto es **establecer la metodología** cuando se identifiquen **riesgos** en el entorno aeroportuario, cuyo origen sea el desarrollo de alguna actividad **por parte de entidades y/o particulares ajenos al aeropuerto**, que puedan afectar a la **seguridad aérea del aeropuerto**.

El Aeropuerto de Vigo dispone de un procedimiento local aplicado a la normativa.

Última actualización: 01/10/18



4. Procedimiento de coordinación de actividades en el entorno aeroportuario con afección a los ámbitos de riesgo

□ ÁMBITO DE APLICACIÓN

¿De que actividades se trata?

- **Superficies reflectantes** que puedan causar deslumbramientos.
- **Fuegos artificiales y/o farolillos** u otras luces peligrosas que puedan inducir a confusión o error.
- Suelta de **globos** libres no tripulados.
- **Globos cautivos** (publicidad, pasajeros, fotografía...).
- **Aeromodelos**
- **RPAS** (*Sistema de aeronave no tripulada*). Teniendo disponible la siguiente dirección a la que poder dirigirse a AESA para dudas en tema de drones: drones.aesa@seguridadaerea.es
- **Sondeos meteorológicos.**
- **Reserva de espacio aéreo** por acontecimiento público.
- Actividades **cría de palomas.**
- Focos de **atracción de aves** (plantaciones, regadíos, vertederos, áreas de agua,...).
- **Actividades deportivas** como kitesurf, velas, vuelos de parapente o paramotor.
- **Fuentes de radiación** no visible o presencia de objetos (móviles o fijos) que puedan interferir o **afectar negativamente al funcionamiento de las comunicaciones aeronáuticas** o los sistemas de navegación y vigilancia.

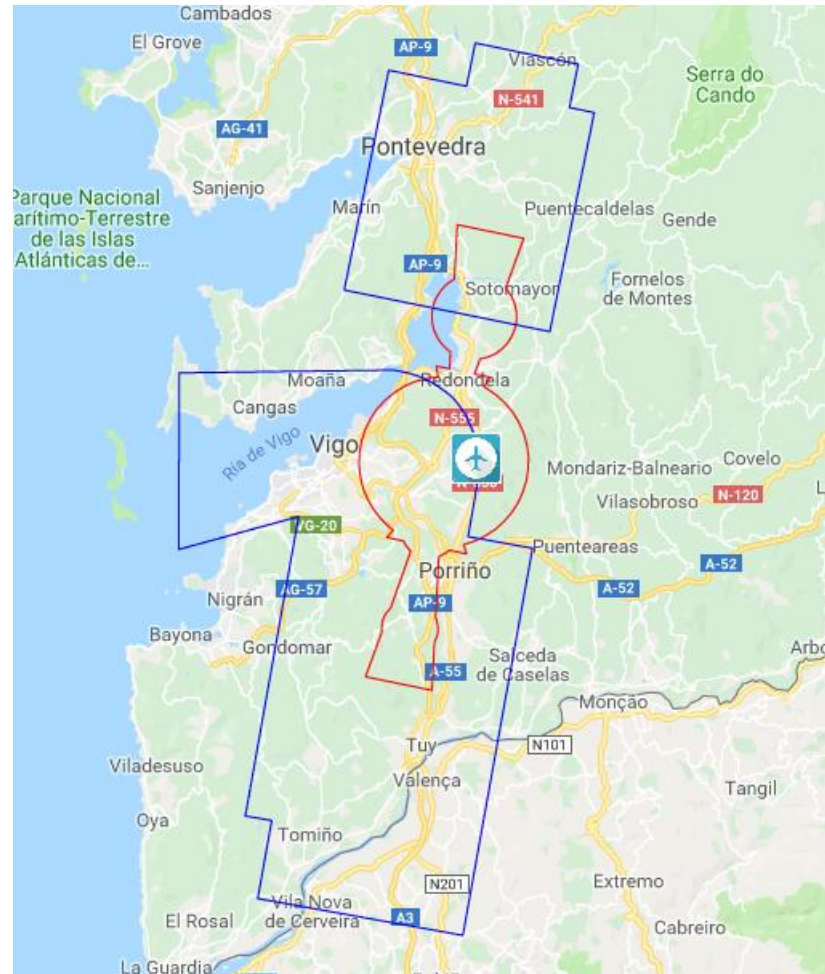
4. Procedimiento de coordinación de actividades en el entorno aeroportuario con afección a los ámbitos de riesgo

☐ **ALCANCE**

¿A qué zonas del espacio aéreo afecta?

En el siguiente enlace se pueden consultar las zonas afectadas:

http://www.seguridadaerea.gob.es/lang_castellano/particulares/servidumbres/mapaservidumbresaeronauticas.aspx.



4. Procedimiento de coordinación de actividades en el entorno aeroportuario con afección a los ámbitos de riesgo

❑ RESPONSABLES

El aeropuerto dispone de un **responsable** que **ejerce de interlocutor** con todos los implicados y realiza el seguimiento de la situación.

SEGURIDAD OPERACIONAL VGO



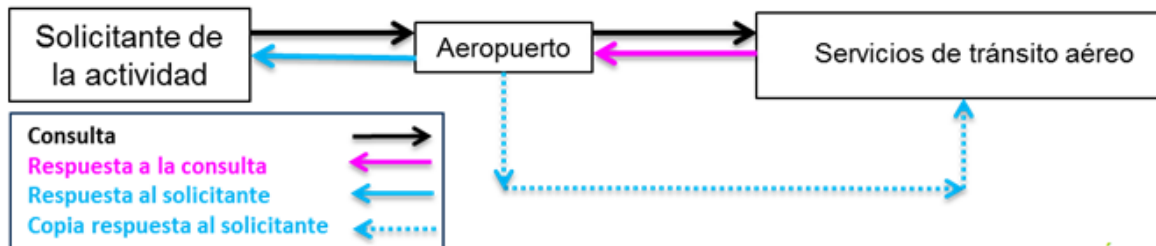
Dirección postal: [Apdo de Correos 1553, 36200 Vigo \(Pontevedra\)](#)



Correo Electrónico:
seguridad_operacional_vgo@aena.es
torrecontrolvigo@ferrovial.com



4. Procedimiento de coordinación de actividades en el entorno aeroportuario con afección a los ámbitos de riesgo

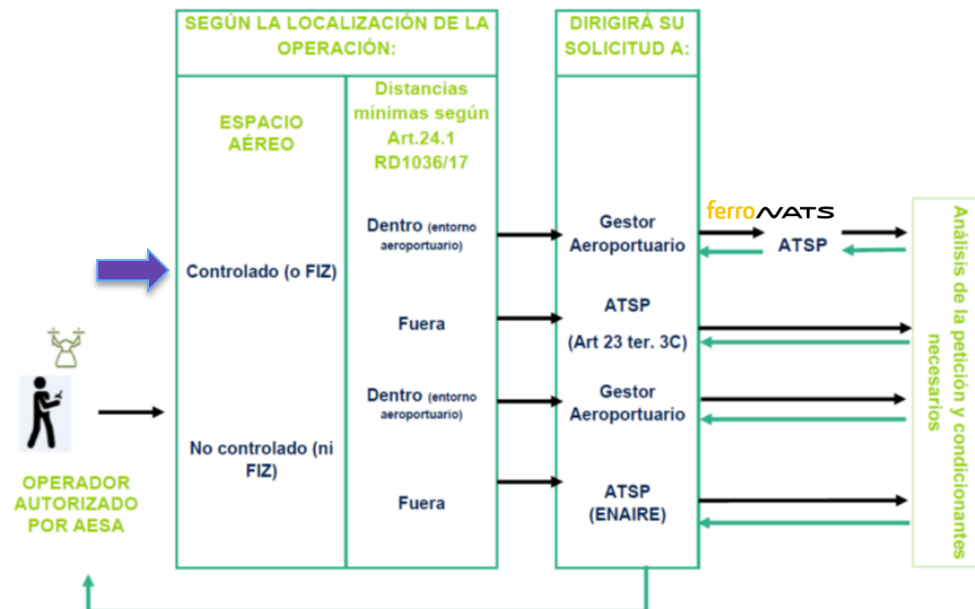
PROCESO TRAMITACIÓN



PROCESO DE COORDINACIÓN PARA OPERACIONES CON RPA

Caso de incumplimiento:

- Actuación FFCCSE 
- Notificación al SNS 



* ATSP: Air Traffic Service Provider

4. Procedimiento de coordinación de actividades en el entorno aeroportuario con afección a los ámbitos de riesgo

❑ PROCESO TRAMITACIÓN

Modelos de Solicitud:

- Anexo 1:
<https://we.tl/t-FRaWkFmSCe>
- Anexo 2:
<https://we.tl/t-EDLvkzzSOs>
(Exclusivo para RPAS)
 - Post autorización de AESA.

